

**九頭竜大神**  
九頭竜大神の石塔や  
道祖神の石塔がある。

**桐沢橋**

**原山神社**

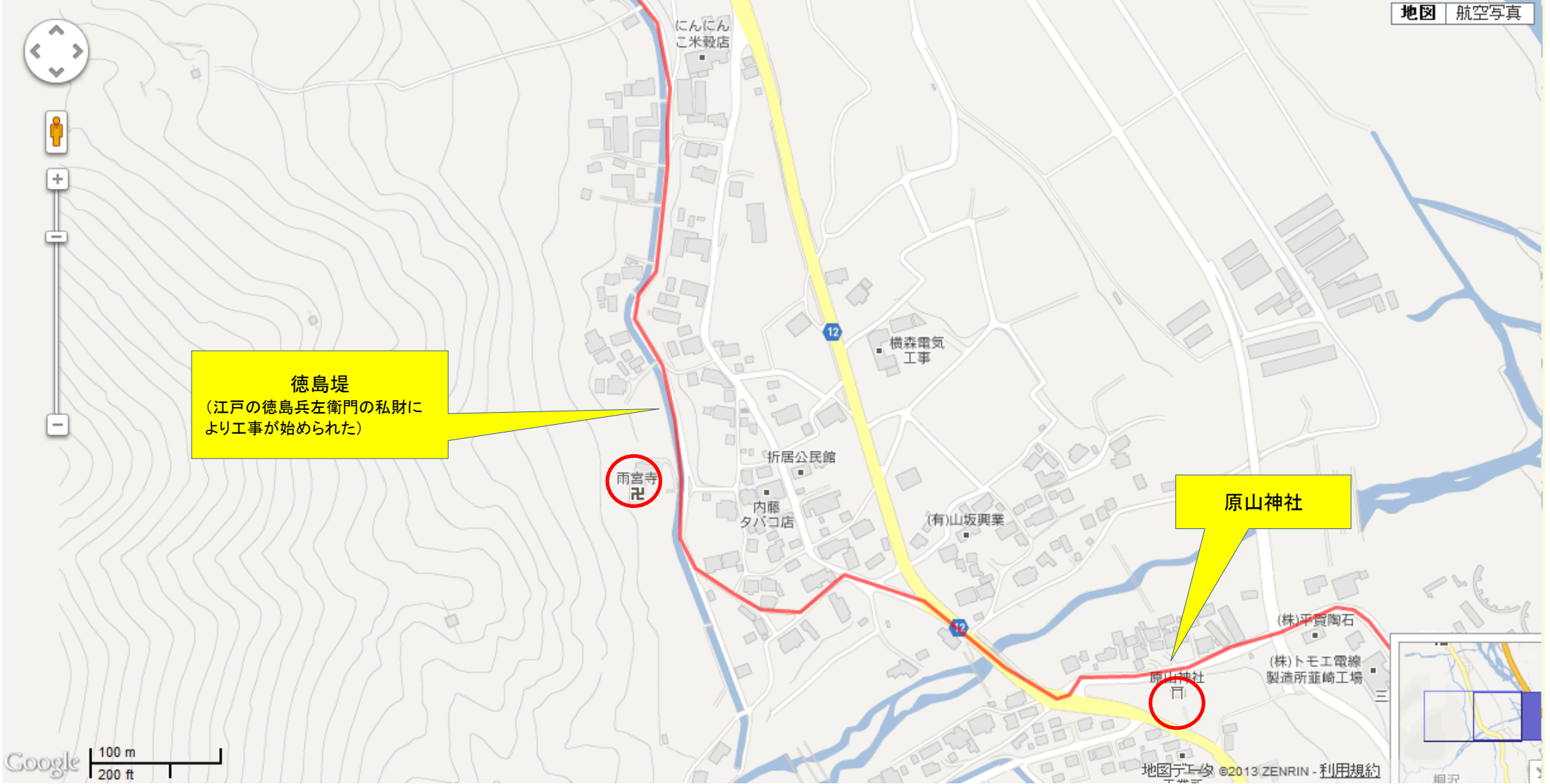


徳島堤  
(江戸の徳島兵左衛門の私財により工事が始められた)

原山神社

雨宮寺

原山神社  
門



Google 100 m 200 ft





**宝蔵寺**  
由緒などは分らないが、ひっそりと建っている寺。

蔵が点在する

100 m  
200 ft

エスイー  
(株)山梨

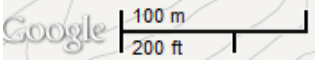
戸沢橋

山本農園

天満天神社

新府生コン  
工場

宝蔵寺  
記



Google





秋葉山常夜塔

Google 100 m 200 ft

地図データ ©2013 ZENRIN - 利用規約





宇波刀井

宇波刀分団  
第二部

宇波刀神社

細田塗装

宇波刀地区  
公民館

つばら  
野会館

市営宇波刀  
住宅A

宇波刀住宅  
集会室

板屋製材所

峡北漁業  
協同組合

山形製作所

JA梨北南部  
配送センター

(株)地域設計

宇波刀育苗  
センター

(有)細田組

地図データ ©2013 ZENRIN - 利用規約

Google 100 m 200 ft





かかしモニュメント

Google 100 m 200 ft

地図データ ©2013 ZENRIN - 利用規約







徳島翁のおほか道  
(徳島堰を作った徳島兵左衛門)

妙浄寺  
(徳島翁の墓)

妙浄寺  
祀

Google 100 m 200 ft

地図データ ©2013 ZENRIN - 利用規約

円野郵便局



**一里塚跡**  
「旧甲州街道一里塚跡 甲府より6里なので六里塚とも云う」と書かれた石柱がある。





本法寺

牧原八幡神社

旅館近江屋

庚申塔



Google 100 m 200 ft

地図データ ©2020 ZENRIN - 利用規約



三吹多目的同利施設  
三吹加工場

+

-

Google 100 m 200 m 市立 市立 市立 市立



地図データ ©2013 ZENRIN - 利用規約



庚申塔、馬頭観音

万休院  
松萬休院には、国指定文化財の舞鶴マツと呼ばれる樹齢45年のアカマツがある。

万休院社

万休院

下三吹多目的  
共同利用施設

三吹加工場

下三吹



Google | 100 m | 200 ft

地図データ ©2013 ZENRIN - 利用規約



Google | 100 m | 200 ft



**横山の道標**  
馬頭観世音の側面に道しるべとして「右かうふみち」「左はらぢ通」と記されている。甲州台ヶ原宿に現存する唯一の道標である。

**古道入口**  
「甲州街道 古道入口 はらぢみち」と書かれた石票がある。

**旧甲州街道一里塚碑**







立場跡

これより台ヶ原宿  
(日本の道100選)

道祖神跡

古道の途中には庚申塔  
や石碑が立っている





つるや旅館  
(旧旅籠)

街道には常夜塔と  
庚申塔、石碑が立つ

荒尾神社と

本陣跡

高札場跡

白州松原の碑





昔は白州松原といわれた

Google | 100 m | 200 ft

地図データ ©2013 Google, ZENRIN - 利用規約



サントリー

濁川橋

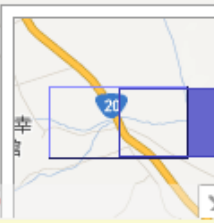
神宮川

前沢上

長光寺

前沢

Google 100 m 200 ft





常夜塔

Google 200 m 500 ft

地図データ ©2013 Google, ZENRIN - 利用規約

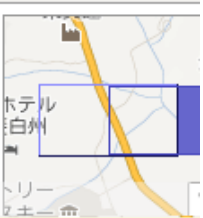


Google | 100 m | 200 ft

荒田

荒田

地図データ ©2013 Google, ZENRIN - 利用規約





諏訪神社



明治天皇御田植御通覧之址の碑

本陣跡  
(明治天皇御休所址の碑)

白州町  
下教来石

熊本県  
果実産

馬来野便所

20

20

Google | 100 m | 200 ft

地図データ ©2013 ZENRIN - 利用規約







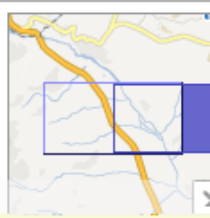
明治天皇御膳水跡

教慶寺

白州町上  
教來石

諏訪神社

熊本県  
里塚浦





山口諏訪  
神社  
印

山口

宮沢寒天  
工場

20

20

教慶寺  
印

白州町上  
教来石

地図データ ©2013 ZENRIN - 利用規約



Google | 100 m | 200 ft



Google | 100 m | 200 ft



山口の関所跡(石碑)





日蓮上人の高座石

山口素堂の句碑  
江戸時代前期の俳人・治水家である。  
「目に青葉 山ほととぎす はつ松魚(かつお)」  
と書かれた大きな石碑がある。



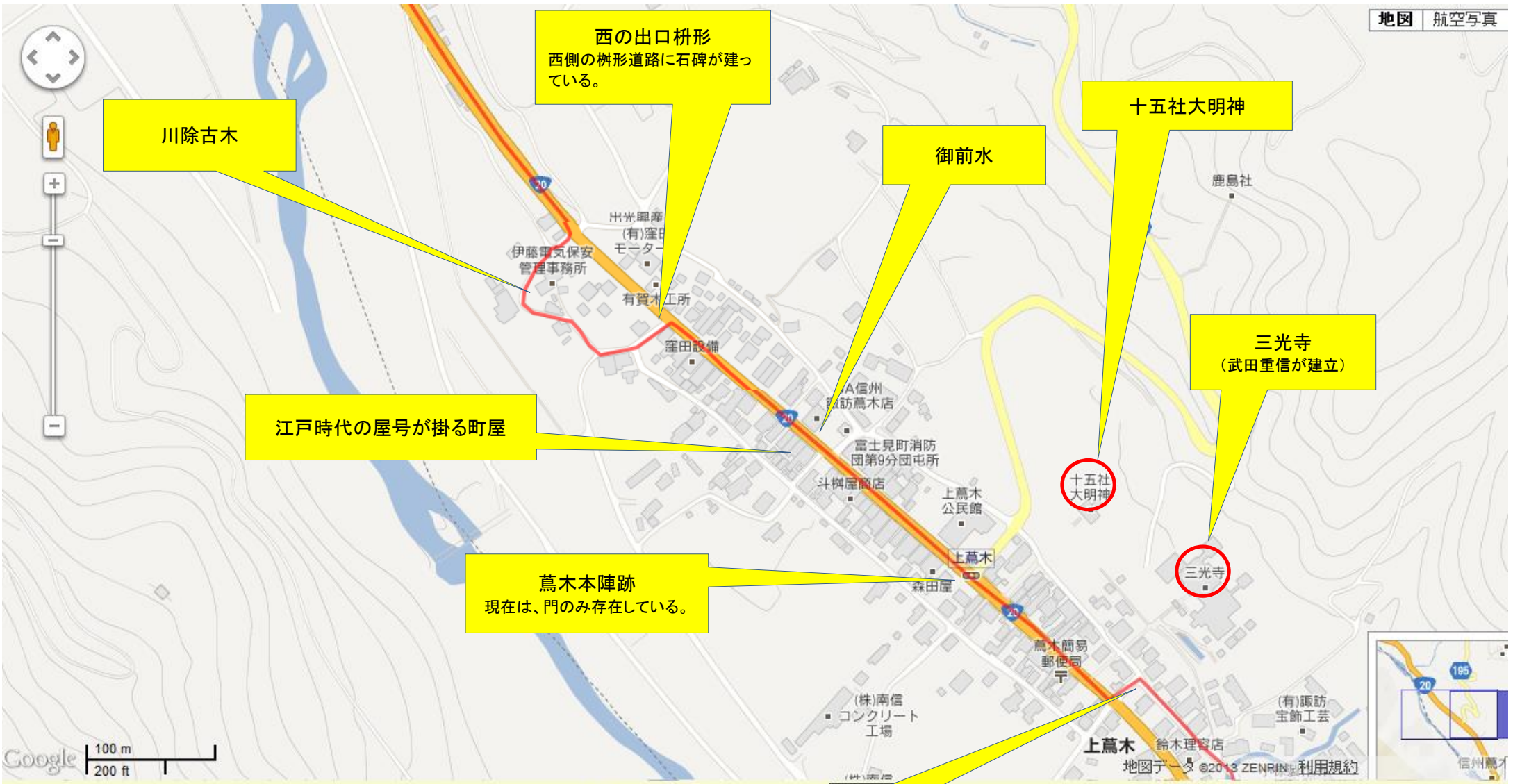
常夜塔4基

蔦木宿  
(看板有り)

応安の古碑  
応安とは北朝の年号で、諏訪郡で最古のものである。

真福寺  
もともと真言宗であったが、日蓮上人に感応し、日蓮宗に改宗した寺。

真福寺



川除古木

西の出口枡形  
西側の枡形道路に石碑が建っ  
ている。

十五社大明神

御前水

三光寺  
(武田重信が建立)

江戸時代の屋号が掛る町屋

蔦木本陣跡  
現在は、門のみ存在している。

枡形道路の碑

Google 100 m 200 ft





Google 100 m 200 ft



Google | 100 m | 200 ft



地図データ ©2013 ZENRIN - 利用規約





三社明神社

三社明神社

100 m  
200 ft

地図データ ©2013 ZENRIN - 利用規約

塩沢温



瀬沢大橋

瀬沢大橋



瀬沢郵便局

Google 100 m 200 ft

富士見町消防団 第八分団本部 地図データ ©2012 ZENRIN - 利用規約



Google

100 m  
200 m

地図データ ©2013 ZENRIN - 利用規約





**尾片瀬神社**  
由来等は分らないが、とちの木集落のはずれにある神社。

尾片瀬神社  
目

とちの木

共進精機

とちの木  
公民館

(有)小笠原  
商店

プレス  
メンテ宮沢

茅ノ木  
工務店

(株)坂本組

食事処野麦

はら太鼓店

ブルー

食事処信濃  
坂富士見店

幡社

富士見  
郵便局

瀬神社

瀬